

## HUAYCOS EN CHOSICA

### 1. SITUACIÓN

Como consecuencia de precipitaciones pluviales, desde el viernes 13 de febrero hasta ayer martes 17 de febrero, se han registrado en la Región Lima Provincias y Región Lima, tres huaycos (deslizamiento de lodo y piedra) los cuales han afectado diversas zonas de las provincias: Lima y Huarochirí.

#### **En la Provincia de Lima:**

13/02/2009, 16:00 horas

Se activaron dos Quebradas: La Cantuta y la Ronda en la localidad de Chosica, margen izquierda del río. Los huaycos en dichas quebradas discurrieron hacia las zonas pobladas: barrios Primero de enero, La Florida y la Perla, además afectaron las vías de acceso.

15/02/2009, 13:00 horas

Huaycos bajaron por las quebradas Quirio y Pedregal, a la altura del Km. 32, de la Carretera Central, ciudad Chosica, afectando algunas viviendas y obstruyendo el pase de los vehículos por unas horas.

#### **En la Provincia de Huarochirí:**

13/02/2009, 16:00 horas

Se produjeron huaycos en la zona de Huallaringa (distrito Santa Eulalia).

Además la quebrada Cupiche (distrito Ricardo Palma), la quebrada Corta Ladrones, Agua Salada (Distrito Santa cruz de Cochachacra) , se interrumpió la vía principal de acceso (carretera Central)

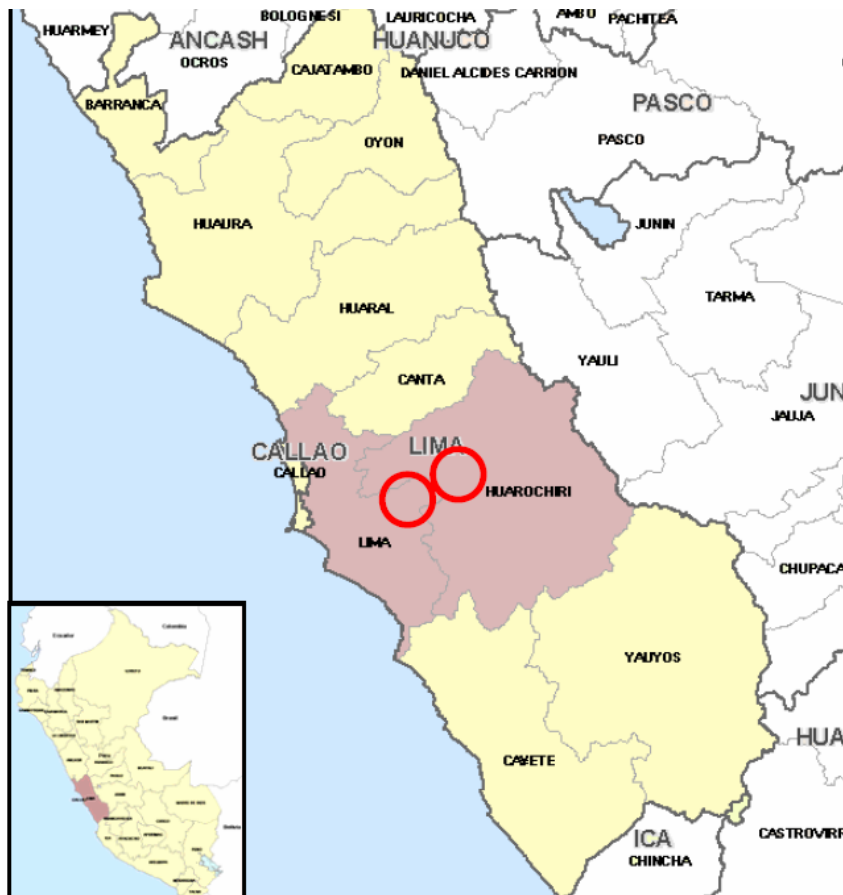
Santa Ana, ubicada en el distrito de Ricardo Palma, ocasionando daños a 16 viviendas y a las vías de acceso (carretera Central ).

17/02/2009, 12:30 horas

Provincia de Huarochirí:

Derrumbe de 1.5 toneladas métricas de rocas en el Km. 68 de la Carretera Central, en el distrito de San Jerónimo de Surco, la cual ha obstruido las vías de acceso.

## ANEXO A: Mapa de la Zona afectada. Fuente INDECI



## 2. EVALUACIÓN DE DAÑOS:

La evaluación rápida del Comité Regional de Defensa Civil de Lima realizado en las provincias afectadas da cuenta la siguiente evaluación de daños.

Los daños se produjeron en el distrito Ricardo Palma de la provincia Huarochirí de la región Lima provincias. En total fueron 65 familias damnificadas y 16 viviendas destruidas.

- Se ha reportado la muerte de 2 personas: Una niña de 15 años quien murió el 15 de febrero al caer al cauce del huaico en la quebrada de San Antonio, del distrito de Chosica, siendo arrastrada por las aguas ante la impotencia de familiares y bomberos del lugar. Y una niña de 7 años quien perdió la vida producto de un huaico en el anexo de Lupo, distrito de Huarochirí, en la provincia del mismo nombre.<sup>1</sup>
- Bloqueo de 300 metros de la Carretera Central en el Km. 68, a la altura de Huarochirí, lo cual ha provocado que cientos de vehículos permanezcan varados. Estiman que las labores de desbloqueo durarán hasta el fin de semana.<sup>2</sup>

<sup>1</sup> Agencia de Noticias Andina

<sup>2</sup> Agencia de Noticias Andina

### 3. MANEJO DE LA EMERGENCIA - ACCIONES

#### Actores del nivel local

##### *Municipalidad Provincial de Huarochirí:*

17/02/2009

Envío maquinaria para desbloquear la carretera

Entrega de alimentos (bizcochos, emoliente y plátanos) a niños perjudicados por la interrupción del tránsito vehicular.

17/02/2009

El secretario técnico del Comité Provincial de Defensa Civil, Gustavo Sandoval, adelantó que el 26 de este mes, a las 16:00 horas, se realizará un simulacro en Huarochirí, con la finalidad de poner a prueba el plan de evacuación y emergencia del distrito frente a riesgos naturales. Este ensayo contará con el apoyo del comité municipal.<sup>3</sup>

##### *Municipalidad de Chosica:*

13/02/2009

Las autoridades distritales de Defensa Civil, su equipo técnico, personal de la PNP, ejército, CGBV-Chosica, serenazgo, se encuentra en la zona a fin de realizar la evaluación de daños y el apoyo humanitario a la población que viene siendo afectada.

15/02/2009, 02 maquinarias de la Municipalidad de Lurigancho - Chosica iniciaron los trabajos de rehabilitación de la vía de comunicación.

15/02/2009 a 17.45horas se abrió el carril de la carretera Central (Huancayo - Lima) siendo el tránsito restringido.

15/02/2009 a las 19.55 horas, se restableció el tránsito vehicular en la zona del evento.<sup>4</sup>

##### *Municipalidad Distrital de Ricardo Palma y Gobierno Regional de Lima Provincias:*

16/02/2009

Entrega de alimentos, frazadas, y cocinas a 16 damnificados por parte del gobierno regional de Lima y la municipalidad. Actualmente los damnificados se encuentran alojados en el estadio municipal Ricardo Palma.

##### *Municipalidad de Chaclacayo y Dirección Regional INDECI - Costa Centro:*

Entregaron 1000 sacos de arena para la protección de las defensas ribereñas.

---

<sup>3</sup> Agencia de Noticias Andina 18/02/2009

<sup>4</sup> Reporte del INDECI

## Actores nacionales

### *INDECI - Instituto Nacional de Defensa Civil:*

16/02/2009

En visita del Jefe del Indeci, se verificó que los diques de contención amortiguaron la caída de piedras y por otro lado los drenes han derivado las aguas hacia la cuenca del río Rímac.

17/02/2009

Desde su almacén central dispuso bienes de ayuda humanitaria al Comité distrital de Defensa Civil de Lurigancho Chosica, para el reabastecimiento de su almacén y en Prevención de futuras necesidades por causa de las precipitaciones pluviales, que según SENAMHI, ha pronosticado continuarán

### *PRONAA - Programa Nacional de Asistencia Humanitaria*

14/02/2009

Entregó alimentos a 15 familias afectadas por las lluvias en Chosica

### *Ministerio de Defensa:*

17/02/2009

Envío de cien efectivos del Ejército iniciaron hoy las labores con los trabajos de limpieza y remoción de piedras y escombros de las viviendas y calles de Chosica, Santa Eulalia y Ricardo Palma

Envío de cinco vehículos y tractores, camiones, motoniveladores, cargadores frontales y diversos volquetes del Ejército, que ya están puestos al servicio de los pobladores afectados en dichos frentes. en cada uno de esos tres frentes, y de ser necesario se dispondrá de mayor material logístico en dichas zonas.

Las acciones del Ejército se centran en las quebradas de Quirio, La Ronda, Nicolás de Piérola, entre otras zonas de Chosica, Santa Eulalia y Ricardo Palma.

Asimismo, en el asentamiento humano 9 de octubre, en el distrito de Ricardo Palma, localidad de La Ronda, provincia de Huarochirí, entre los kilómetros 34 y 38 de la Carretera Central, en la margen izquierda del río Rímac.

### *Ministerio del Interior:*

17/02/2009

La Policía Nacional ha desplegado un primer contingente de 20 efectivos para garantizar la seguridad de la población afectada por los huaicos, pero dispone además de otros 80 agentes que están en situación de alerta en las comisarías de estas tres jurisdicciones.

### *PCM: Declaración de emergencia:*

17/02/2009

El presidente del Consejo de Ministros, Yehude Simon, anunció que se declararán en emergencia las cuencas del Rímac, Chillón y Lurín, para hacer frente a los huaicos que se registran desde hace varios días.

Esto permitirá al presidente regional de Lima y a los alcaldes tener los recursos a fin de alquilar las maquinarias privadas que se requieran para las diversas acciones contra los embates de la naturaleza.

*Presidencia: Presidente sobrevuela zona de huaycos*

15/02/2009

El jefe de Estado, Alan García, sobrevoló domingo la vertiente de los ríos Rímac y Santa Eulalia a fin de verificar los trabajos de limpieza que se realizan para hacer frente a los huaycos producto de las lluvias en las zonas altas del país.

*Ministerio de Transporte y Comunicaciones: Envío apoyo con un cargador frontal*

15/02/2009

El MTC a través de Provias: envía apoyo con un maquinaria y cargador frontal en la zona de emergencia.<sup>5</sup>

**OTRA AYUDA HUMANITARIA CANALIZADA**

CUADRO ACTUALIZADO AL 17 DE FEBRERO									
UBICACIÓN	ABRIGO			ENSERES					
	camas	colchones	frazadas	baldes	bidones	cocinas	cucharas	cucharones	espumaderas
REGIÓN LIMA	65	65	65	16	16	16	65	16	116
PROVINCIA DE HUAROCHIRI	65	65	65	16	16	16	65	16	16
DISTRITO DE RICARDO PALMA	65	65	65	16	16	16	65	16	16

**4. SOLICITUDES**

*Pobladores de Chosica piden más muros de contención y diques en partes alta*

Pobladores de las partes altas de Chosica pidieron a las autoridades la construcción de nuevos muros de contención y diques en los lotes 37 B y 35 B, donde se encuentra el inicio de la quebrada de Quirio, para evitar que al caer los huaycos se inunden las viviendas con agua y lodo.<sup>6</sup>

**5. RECOMENDACIONES**

**Del Instituto Nacional de Defensa Civil:** planteadas por James Atkins, jefe de la Dirección Regional de Defensa Civil - Costa Centro,

- o Inmediata reubicación de los pobladores que habitan las quebradas de los ríos ubicadas en esta zona.
- o Coordinar la reubicación de estas personas, tanto con los municipios de estas jurisdicciones y con entidades del gobierno central para lograr hallar un sitio adecuado en donde dicha población pueda vivir y construir sus viviendas de manera más segura.
- o Los principales trabajos se orientan a profundizar el cauce de los ríos, limpiar y/o reforzar los diques, así como colocar sacos de arena a modo de paredes

<sup>5</sup> Agencia de Noticias Andina

<sup>6</sup> Agencia de Noticias Andina

de contención para evitar que nuevos deslizamientos de lodo y piedras afecten a la población.

De Predes: Desde el punto de vista de PREDES hace falta una asesoría técnica complementaria a los Comités de Defensa Civil.

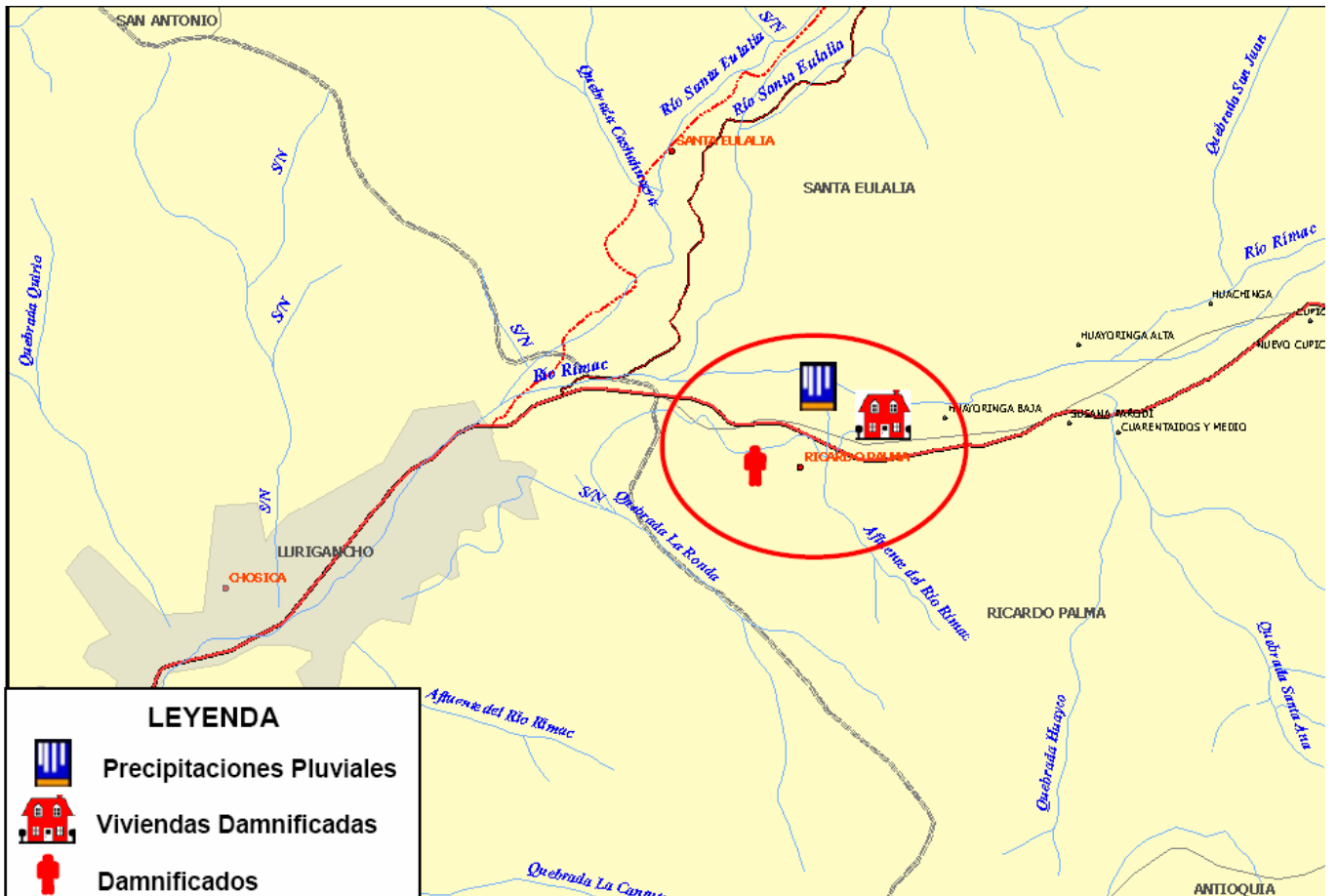
PREDES plantea las siguientes recomendaciones:

- Mantener operativos los comités de defensa civil.
- Actualizar los planes de emergencia, mapas de los puntos críticos y zonas seguras.
- Gestionar presupuestos y ejecutar obras de mitigación, descolmatación de cauces de ríos y quebradas.
- Reactivar las organizaciones de los Jóvenes Voluntarios.
- Mantener operativos los equipos de radio y capacitar a los operadores para el funcionamiento de la red de comunicación para alerta temprana.

ANEXO B: Foto Satelital de zona afectada: Fuente Indeci



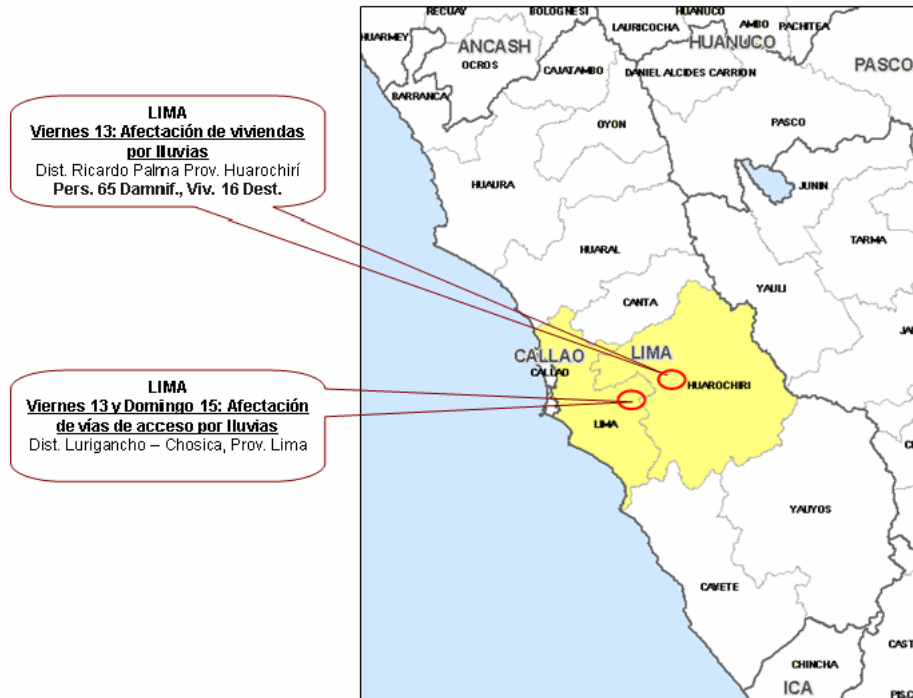
ANEXO C: Mapa situacional de la Zona afectada: Fuente INDECI



ANEXO D: MAPA SITUACIONAL: FUENTE INDECI

**PROVINCIAS AFECTADAS POR FENOMENOS HIDROMETEOROLOGICOS**

FEBRERO 2009



leyenda: CCEE = Centro Educativo      Damnif. = Damnificados  
 Pers. = Personas                      Afect. = Afectados

**Fuentes:**

Informe de emergencia de Fenómenos Hidrometeorológicos del INDECI 17/02/2009  
 Agencia de Noticias Andina  
 Diario El Comercio

G.I.V.G.  
 18 de febrero de 2009